






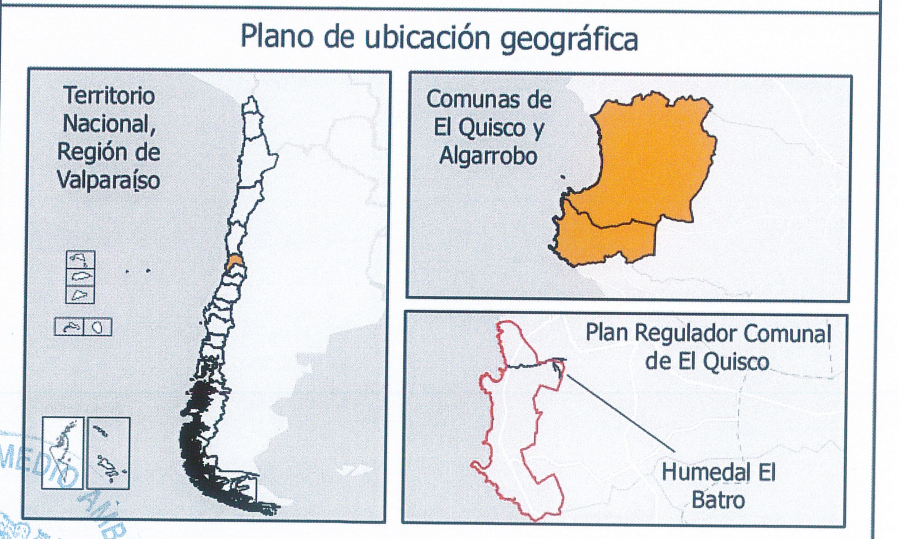
Región: De Valparaíso
 Provincia: San Antonio
 Comunas: El Quisco y Algarrobo


Información humedal
 Humedal de tipo "Ríos y Esteros Estacionales o Irregulares", de una superficie de 2,26 hectáreas, ubicado parcialmente dentro del límite urbano


Vértices	Este	Norte	Vértices	Este	Norte	Vértices	Este	Norte
1	249565	6302408	11	250915	6302481	21	251596	6302397
2	249610	6302337	12	250893	6302547	22	251647	6302368
3	249978	6302338	13	251117	6302528	23	251745	6302180
4	250033	6302355	14	251196	6302635	24	251754	6302060
5	250099	6302457	15	251360	6302663	25	251714	6301913
6	250206	6302392	16	251424	6302690	26	251497	6302736
7	250310	6302369	17	251530	6302476	27	251643	6302746
8	250394	6302435	18	251522	6302513	28	251770	6302687
9	250604	6302398	19	251492	6302530	29	251850	6302588
10	250898	6302452	20	251570	6302203	30	252010	6302691

Coordenadas UTM, Datum WGS84, Huso 19 Sur
 Escala: 1:9.000

- Leyenda**
-  Polígono Humedal Urbano El Batro
 -  Plan Regulador Comunal de El Quisco (PRC)
 -  Vértices referenciales Humedal Urbano El Batro




 Maximiliano Proaño Ugalde
 Subsecretario
 Ministerio del Medio Ambiente


 Daniela Manushevich Vizcarra
 Jefa División
 Recursos Naturales y Biodiversidad